

AGENZIA INTERREGIONALE PER IL FIUME PO**AREA NAVIGAZIONE IDROVIE E PORTI**

Via Argine Cisa, 11 - Boretto (RE)
opere idrauliche di 2ª categoria - fiume Po

Legge 18.01.1885 n. 2885

classifica A.I.Po : MN-E-46/NI

Ripristino funzionalità curva di navigazione del fiume Po n. 14 in Comune di
Motteggiana (MN) località Tabellano e n. 16 in Comune di Suzzara (MN) - (Foce
Oglio) II LOTTO - cod. Opera 1247
(NI-2019-010)

CUP: B92H18000520002

CIG: 90910560BE

ANNUALITA' 2021-2022

IMPORTO COMPLESSIVO DI PERIZIA: Euro 1.000.000,00

progettazione esecutiva ai sensi dell'art. 23 del Dlgs 50/2016 e s.mm.ii.

n. perizia

prot.n.

elaborato

titolo elaborato

data

09.b

ELABORATI GRAFICI

25.01.2022

scala elaborato

REV. DATA

DESCRIZIONE REVISIONE

A


B

C

D

IL PROGETTISTA:

geom. Fernando ALTOBELLO



Visto: IL R.U.P.

Dott. Luca CROSE

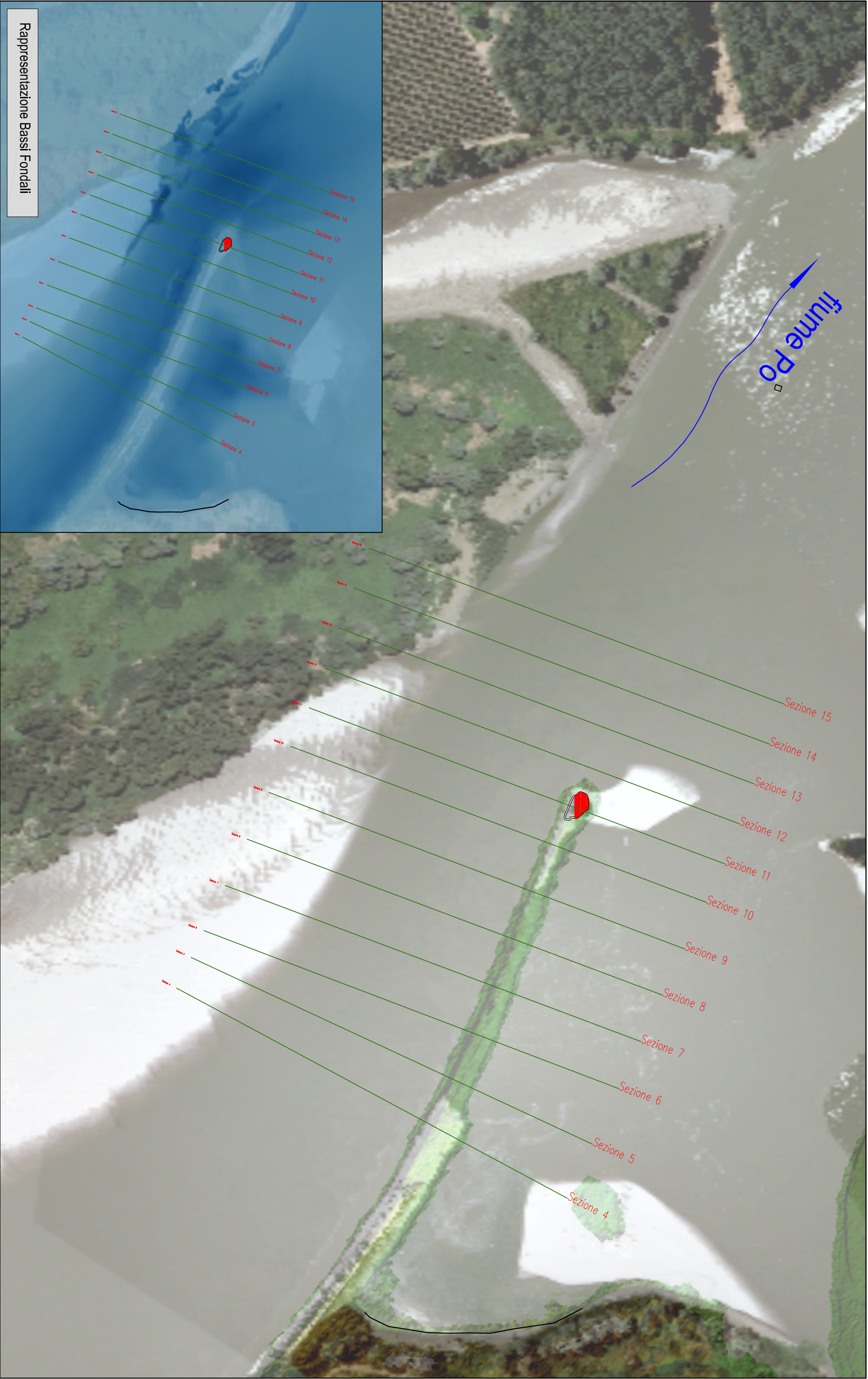


TECNICI COLLABORATORI:

Ing. Francesco Zerbini - Ing. Giancarlo Focherini

Geom. Geatana Ruggiero - Geom. Alessandro Ferrari

dott. Paolo Piovani - P.I. Stefano Bugnoli



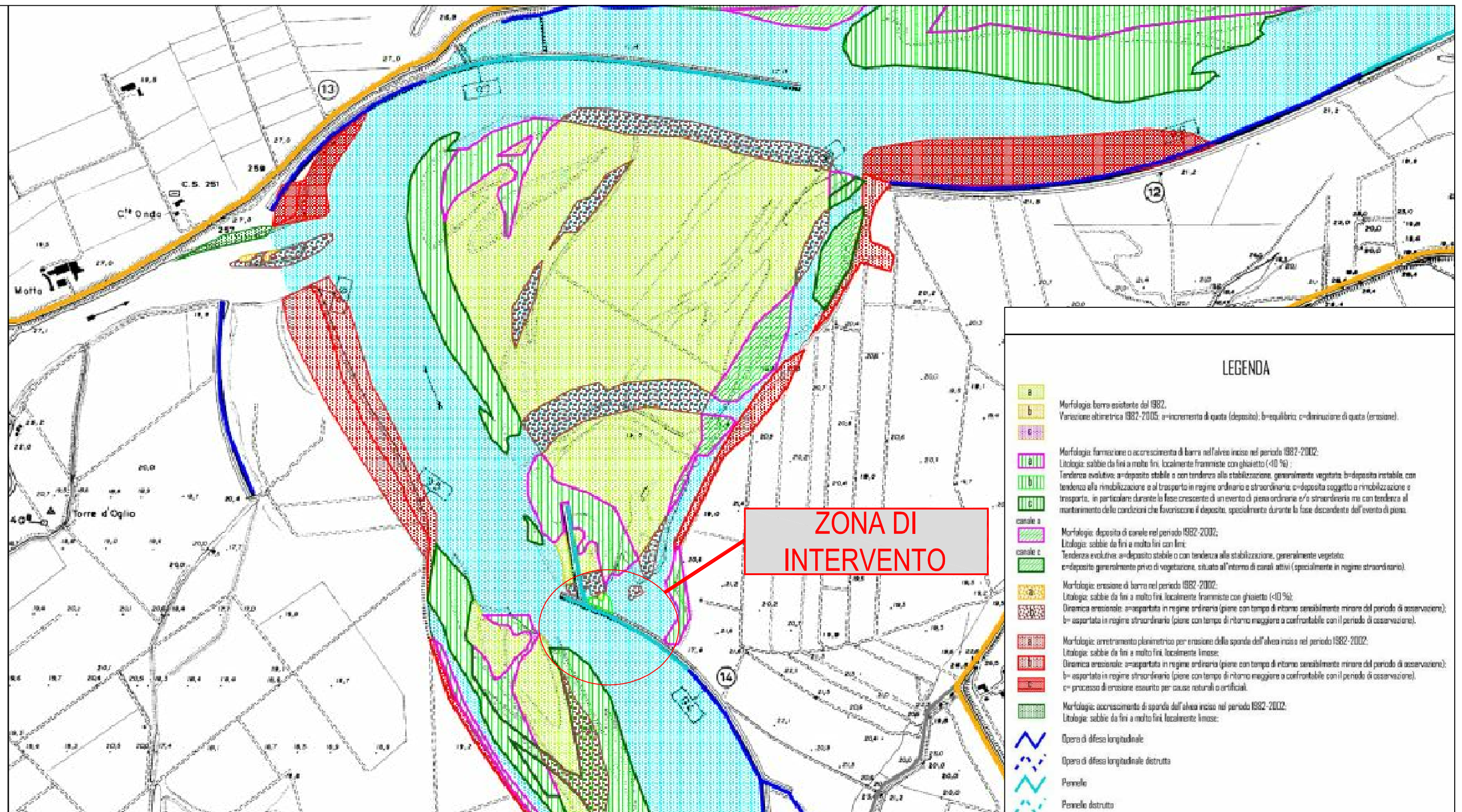
Rappresentazione Bassi Fondali

Agenzia Interregionale per il Fiume Po
Ufficio Di Boretto

Corso d'acqua: Fiume Po
ELABORATO: Planimetria Sezioni

località: Tabellano
scala 1: 2.000

Data: 25.01.2022	Rev. 00
Disegnatore:	Funzionario Tecnico
Tavola:09.b-1	Funzionario Tecnico Ruggiero geom. Tania Gaetana Funzionario Tecnico Ferrati geom. Alessandro



Cartografia tendenze evolutive periodo 1982-2002 - Estratto Piano dei Sedimenti Confluenza Arda-Pontelagoscuro
Approvato con Delibera 1/2008 - 24 gennaio 2008 - adozione del programma generale di gestione dei sedimenti alluvionali dell'alveo del Fiume Po

Agenzia Interregionale per il Fiume Po
Ufficio Di Boretto

Corso d'acqua: Fiume Po

ELABORATO: Obiettivi del corso d'acqua

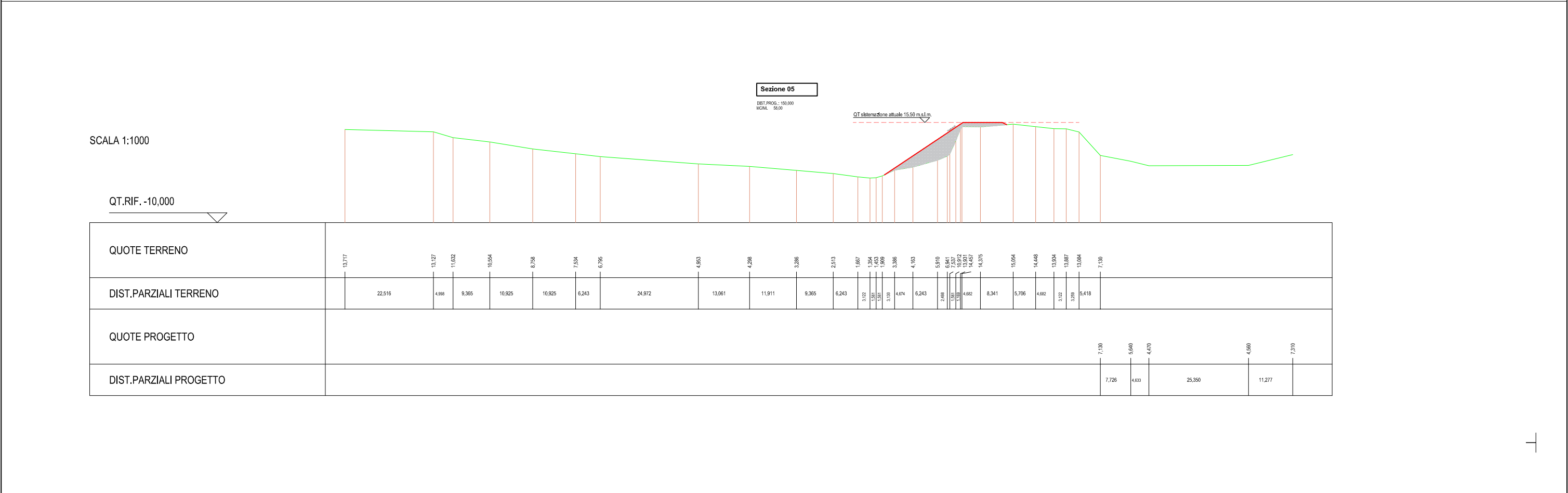
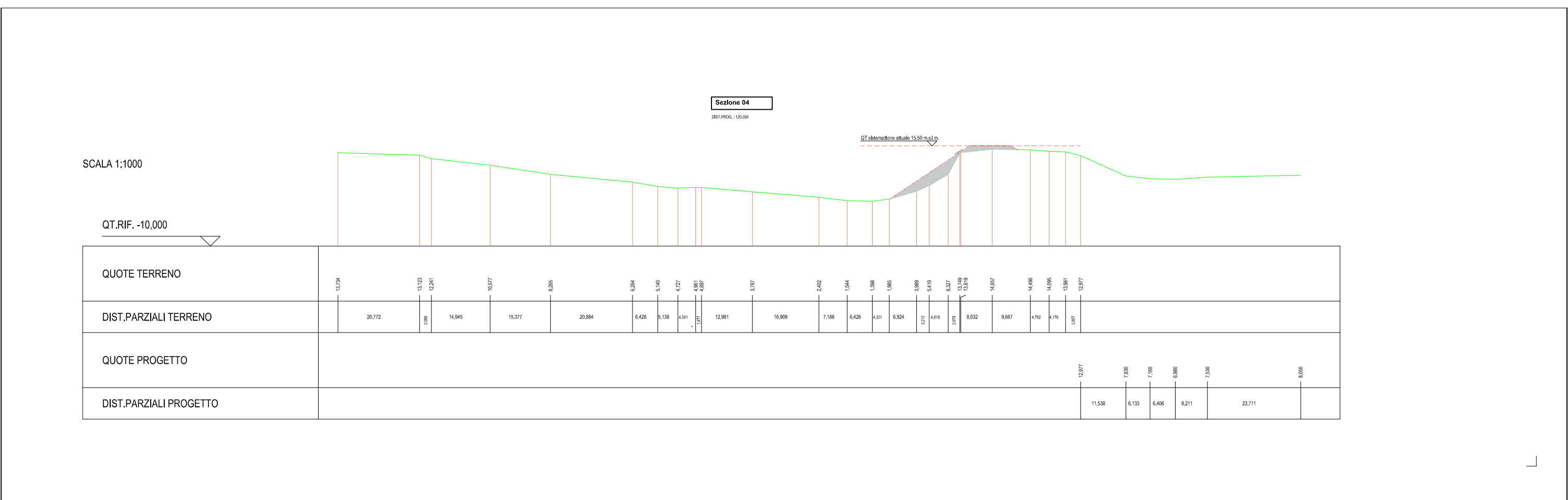
località: Tabellano

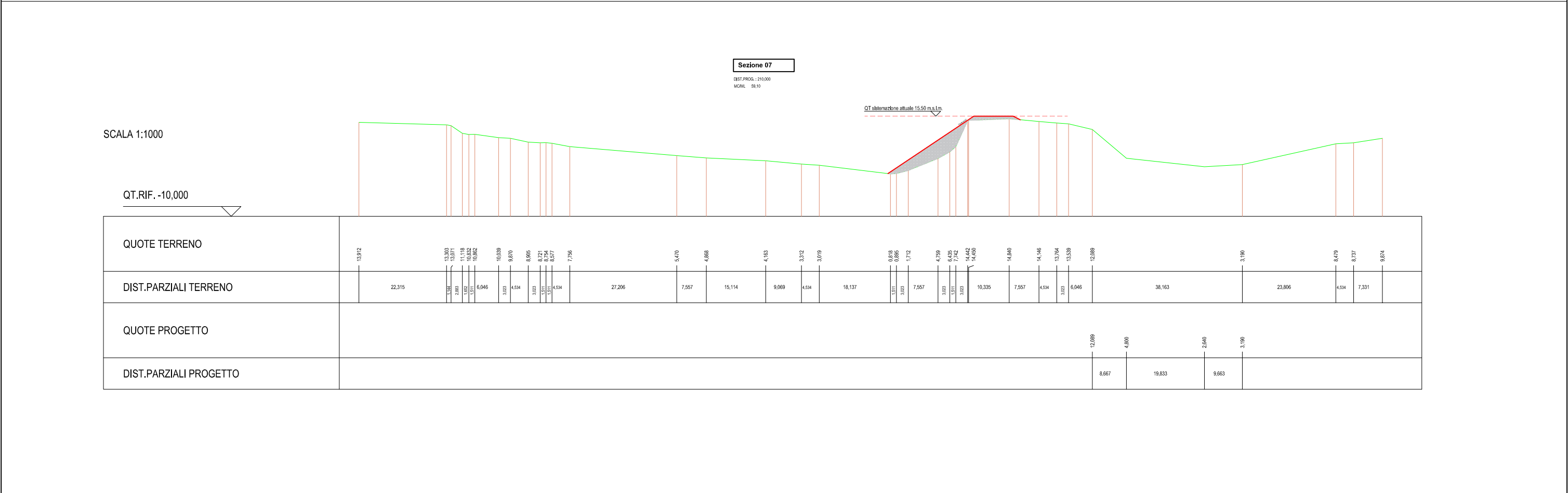
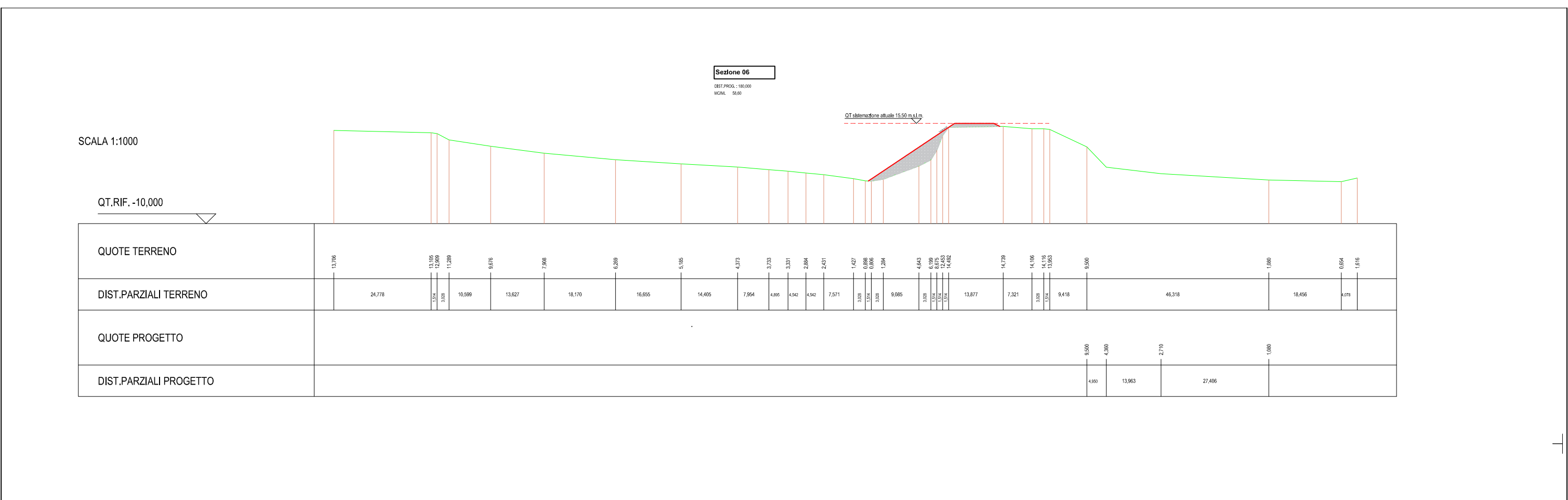
scala 1: 5.000

Data: 25.01.2022

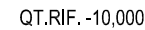
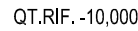
Rev. 00

Disegnatori: Funzionario Tecnico Altobello geom. Fernando
Funzionario Tecnico Ruggiero geom. Tania Gaetana
Tavola: 09.b-2 Funzionario Tecnico Ferrari geom. Alessandro





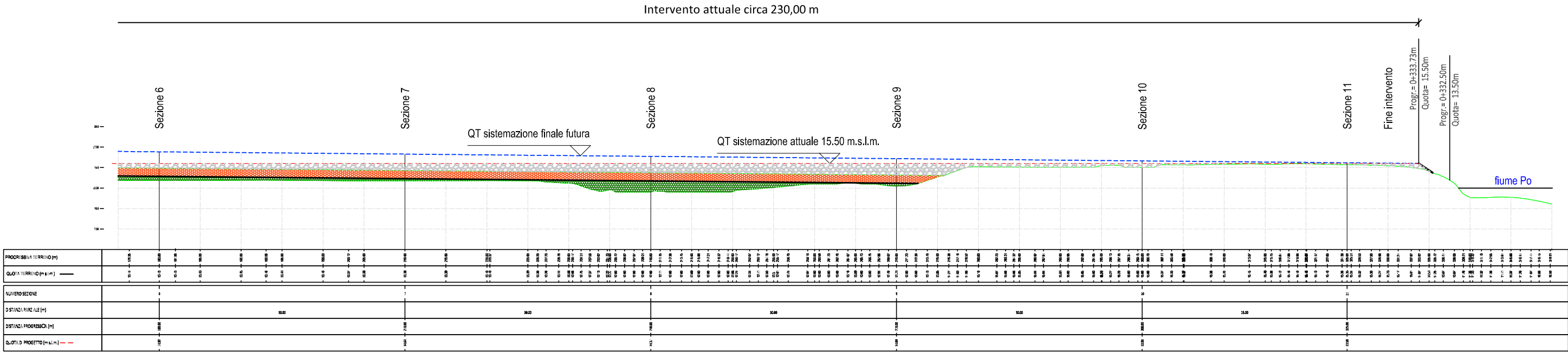
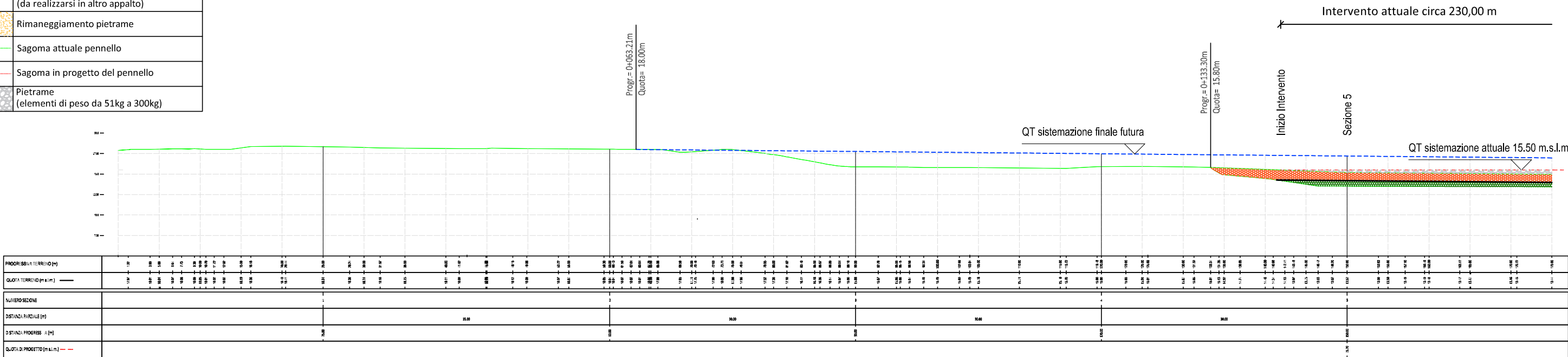
Agenzia Interregionale per il Fiume Po Ufficio Di Boretto	Corso d'acqua: Fiume Po	localita': Tabellano	Data: 25.01.2022		Rev. 00
			Disegnatore: Funzionario Tecnico Altobello geom. Fernando Funzionario Tecnico Ruggiero geom. Tania Gaetana Funzionario Tecnico Ferrari geom. Alessandro		
	ELABORATO: Sezione Rilievo settembre 2021	scala 1: 1000	Tavola:09.b-5		



Funzionario Tecnico Altobello geom. Fernando
Funzionario Tecnico Ruggiero geom. Tania Gaetana
Funzionario Tecnico Ferrari geom. Alessandro



Legenda	
	Realizzazione di nucleo in burghie (intervento precedente)
	Completamento del nucleo in burghie (intervento precedente)
	Sagoma definitiva del rivestimento in massi (da realizzarsi in altro appalto)
	Rimaneggiamento pietrame
	Sagoma attuale pennello
	Sagoma in progetto del pennello
	Pietrame (elementi di peso da 51kg a 300kg)



Agenzia Interregionale per il Fiume Po
Ufficio Di Boretto

Corso d'acqua: Fiume Po

ELABORATO: Profilo Rilievo settembre 2021

localita': Tabellano

scala ---

Data: 25.01.2022

Rev. 00

Disegnatore:	Funzionario Tecnico Altobello geom. Fernando
Tavola:09.b-8	Funzionario Tecnico Ruggiero geom. Tania Gaetana
	Funzionario Tecnico Ferrari geom. Alessandro